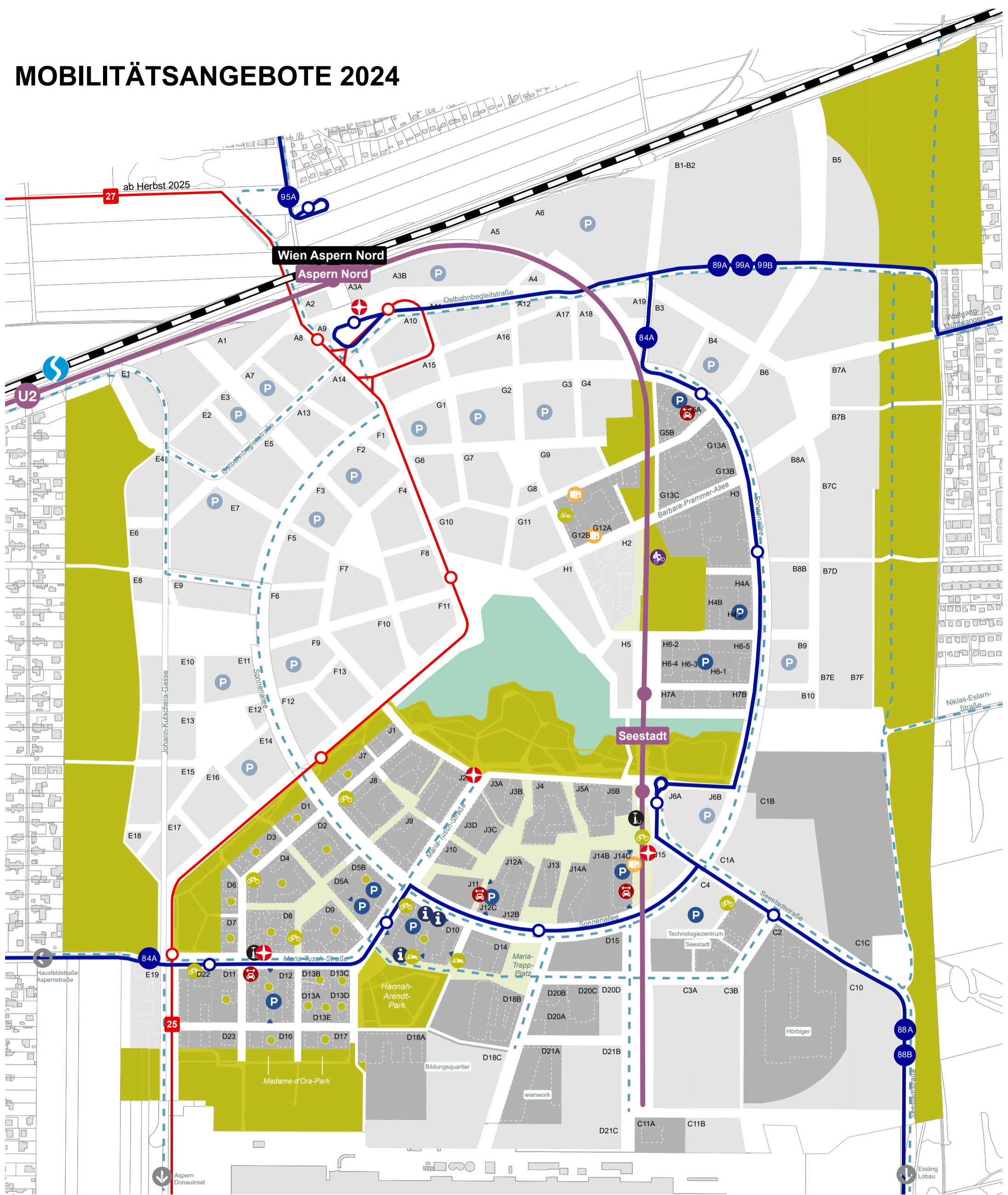
















MOBILITÄTSANGEBOTE 2024




MOBILITÄT



Bestand

-  Fahrradverleihstation
-  Lastenradstation / Rollstuhlfahrrad
-  WienMobil Radstation
-  Sammelparkgarage inkl. Kurzparkmöglichkeit
-  Carsharing
-  Radspielplatz
-  Radpumpe, Radservicestation
-  Radanhängerverleih
-  Paketstation (öffentlich)
-  öffentlicher Garagenzugang






-  ÖBB-Zugverbindung
-  U-Bahnlinie U2
-  Bus mit Haltestelle
-  Radweg / Radstreifen / Radroute

-  **in Planung**
Mobilitätsinformation
(aspern.mobil LAB/Mobilitätsberatung,
Stadtteilmanagement, Mobilitätszentrale)

in Planung

-  Sammelparkgarage inkl. Kurzparkmöglichkeit
-  Straßenbahn 25, 27

ALLGEMEIN

-  Baufelder in Bau / fertiggestellt
-  Baufelder lt. Masterplan
-  See
-  Grünflächen
-  Platz

